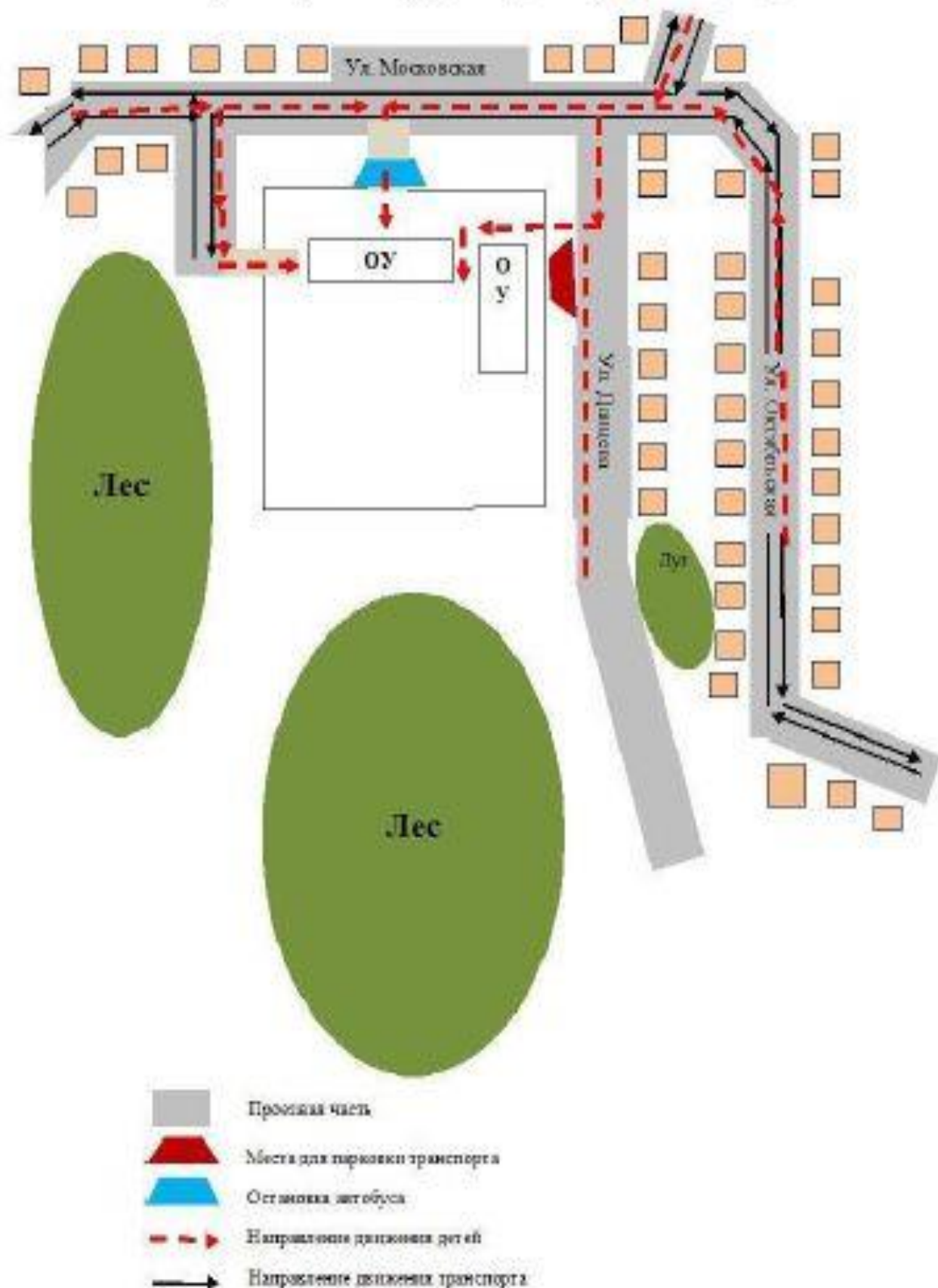
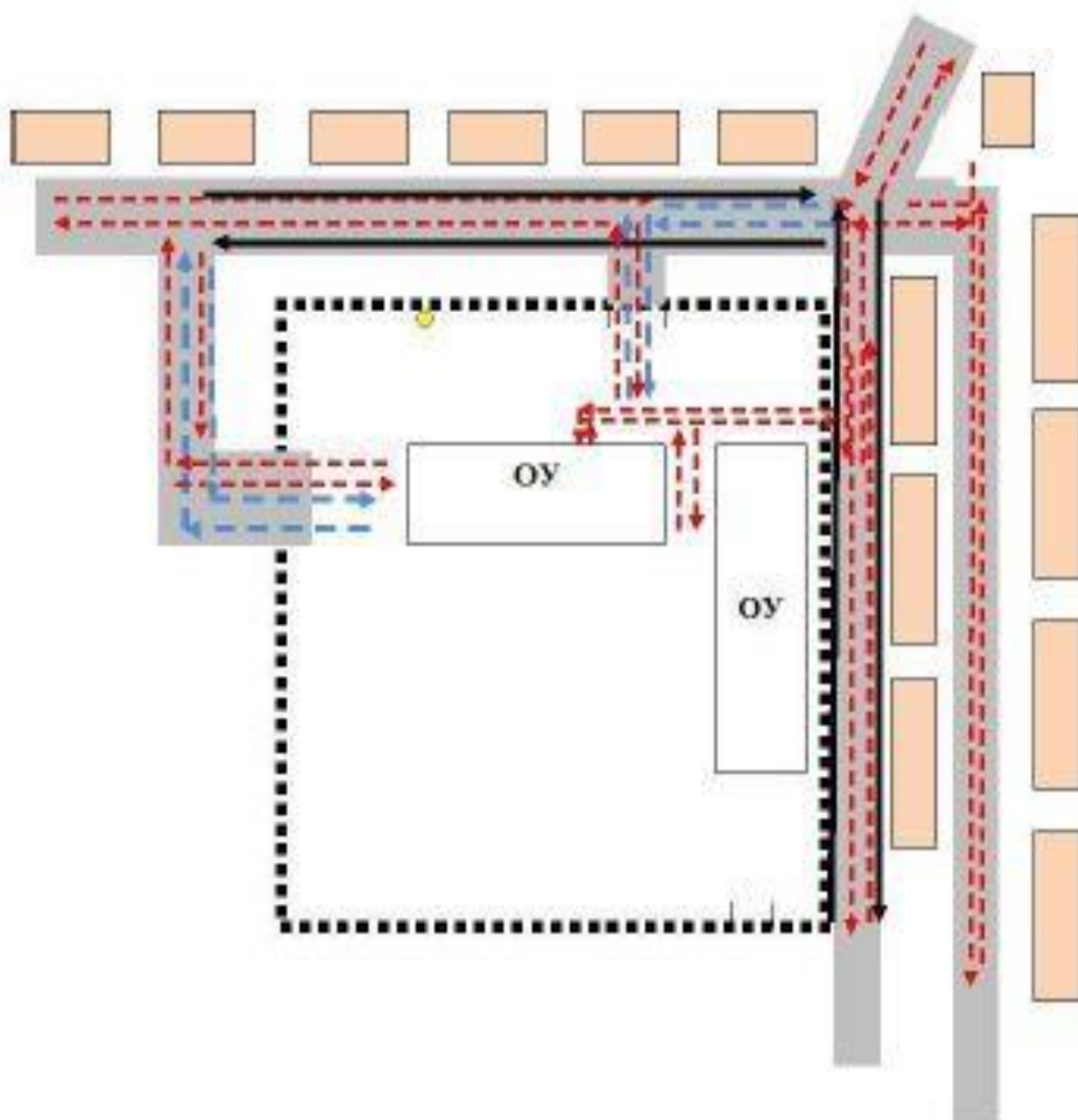




I. План-схемы образовательной организации

1. Район расположения образовательной организации, пути движения транспортных средств и детей (обучающихся)

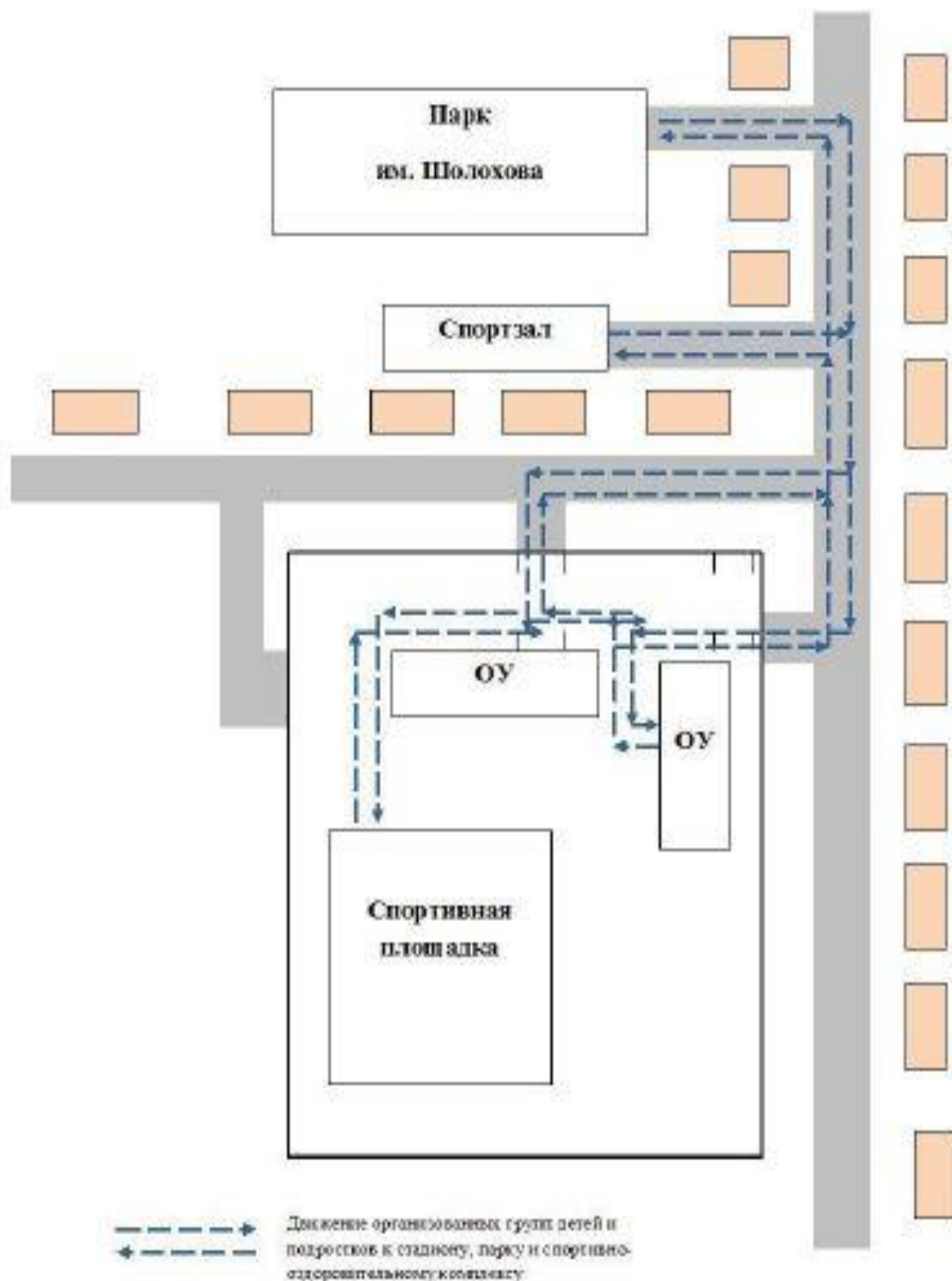


2. Схема организации дорожного движения в непосредственной близости от образовательной организации с размещением соответствующих технических средств организации дорожного движения, маршрутов движения детей и расположения парковочных мест

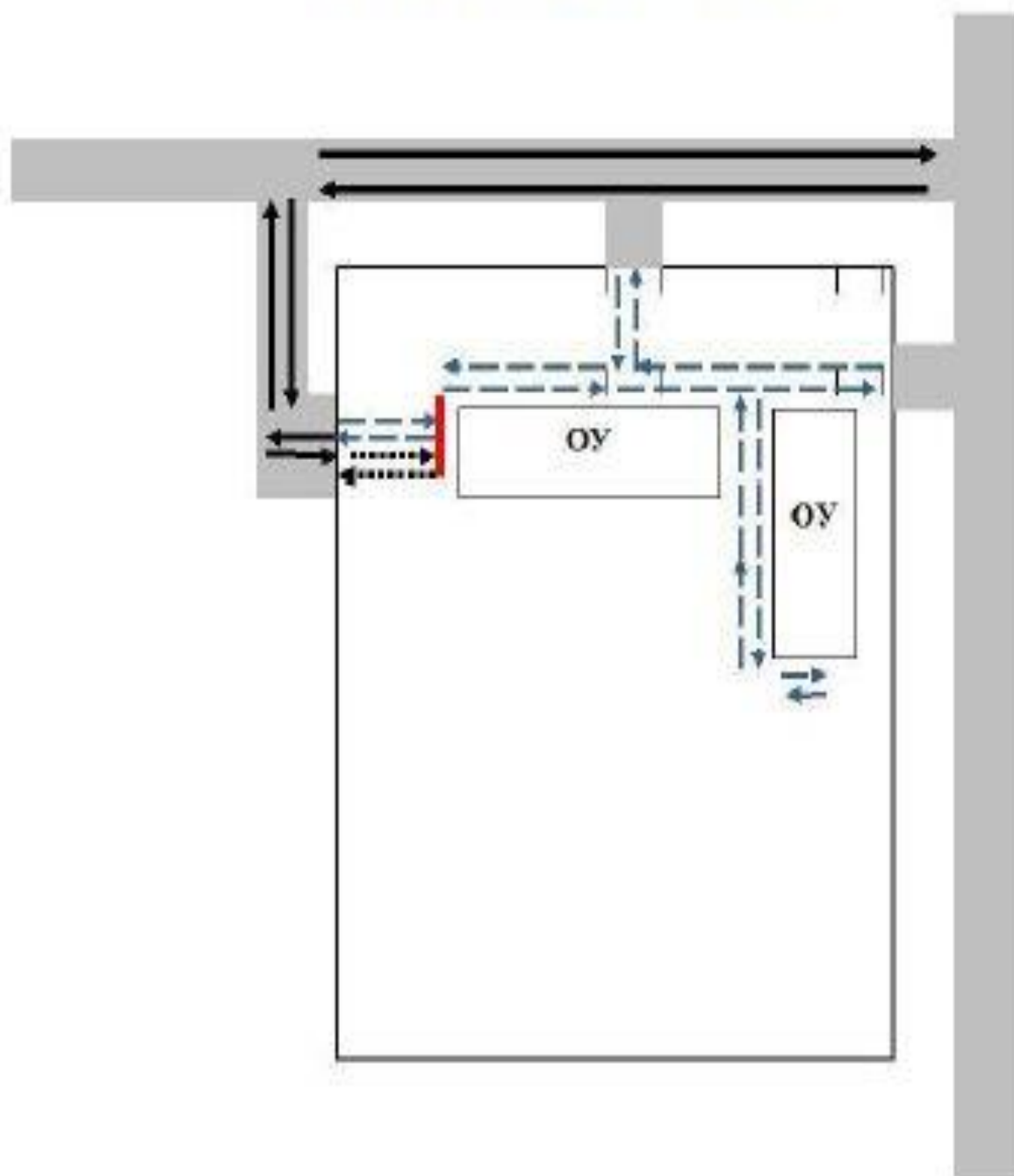






-  Направление движения транспортного потока
-  Направление движения детей от остановок частных транспортных средств
-  Движение детей и подростков к ОУ
-  Ограждение ОУ
-  Искусственное освещение

3. Маршруты движения организованных групп детей от образовательной организации к стадиону, парку или спортивно-оздоровительному комплексу



4. Пути движения транспортных средств к местам разгрузки/погрузки и рекомендуемые безопасные пути передвижения детей по территории образовательной организации



-  Везд/выезд грузовых транспортных средств
-  Место разгрузки/погрузки
-  Движение грузовых транспортных средств на территории ОУ
-  Движение детей и подростков на территории ОУ

2. Схема-маршрут движения автобуса образовательной организации

